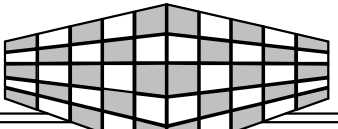

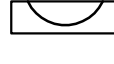
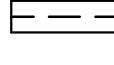
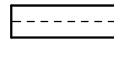


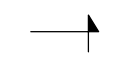





PRACOWANIE: dr inż. Mariusz Kupina		PROJEKTANT BRANŻA DROGOWA: mgr inż. Jerzy Hołubiec	
RYŚ: D-5	SKALA: 1:200	DATA: listopad 2017	
BRANŻA: BUDOWLANA DROGOWA			
INWESTOR: GMINA GŁUBCZYCE, 48-100 Głubczyce, ul Niepodległości 14			
LOKALIZACJA: GŁUBCZYCE, dz. nr 261/80			
RYSUNEK: ZAGOSPODAROWANIE TERENU WYMIAROWANIE Z RZĘDNYM			
TEMAT: PROJEKT PRZEBUDOWY DRUGI GMINNEJ WRAZ Z INFRASTRUKTURĄ OBSŁUGUJĄCĄ			

Projektowanie Konstrukcji Budowlanych
 48-100 Głubczyce, Gadzowice 12B
 tel. 609649201
 e-mail: mariuszkupina@wp.pl
 Mariusz Kupina



- LEGENDA:
-  KRAŹNIKI DROGOWE, BETONOWE, PROJEKTOWANE 15x30x100 cm; L=14,9, mb (uwzględniono 5% więcej)
 -  KRAŹNIKI DROGOWE, BETONOWE, PROJEKTOWANE ŁUK, R=1 m 15x30x100 cm; L=13,1 mb (uwzględniono 5% więcej)
 -  KRAŹNIKI BETONOWE, PROJEKTOWANE 15x30x100 cm
 -  NAJAZDOWE; L=42,4 mb (uwzględniono około 5% więcej)
 -  GRANICA ODDZIelenIA CIĄGU PIESZEGO OD CIĄGU JEZDNY KOSTKA BEHATON "CZERWONA" - CIĄG PIESZY
 -  KOSTKA BEHATON "SZARA" - CIĄG JEZDNY
 -  GRANICA DZIAŁKI OBJĘTA INWESTYcją DROGOWĄ
 -  NOWE OŚWIETLENIE - 3 LAMPY
 -  KIERUNEK ODWODNIENIA
 -  RZĘDNE WYSOKOŚCI KRAŹNIKÓW

